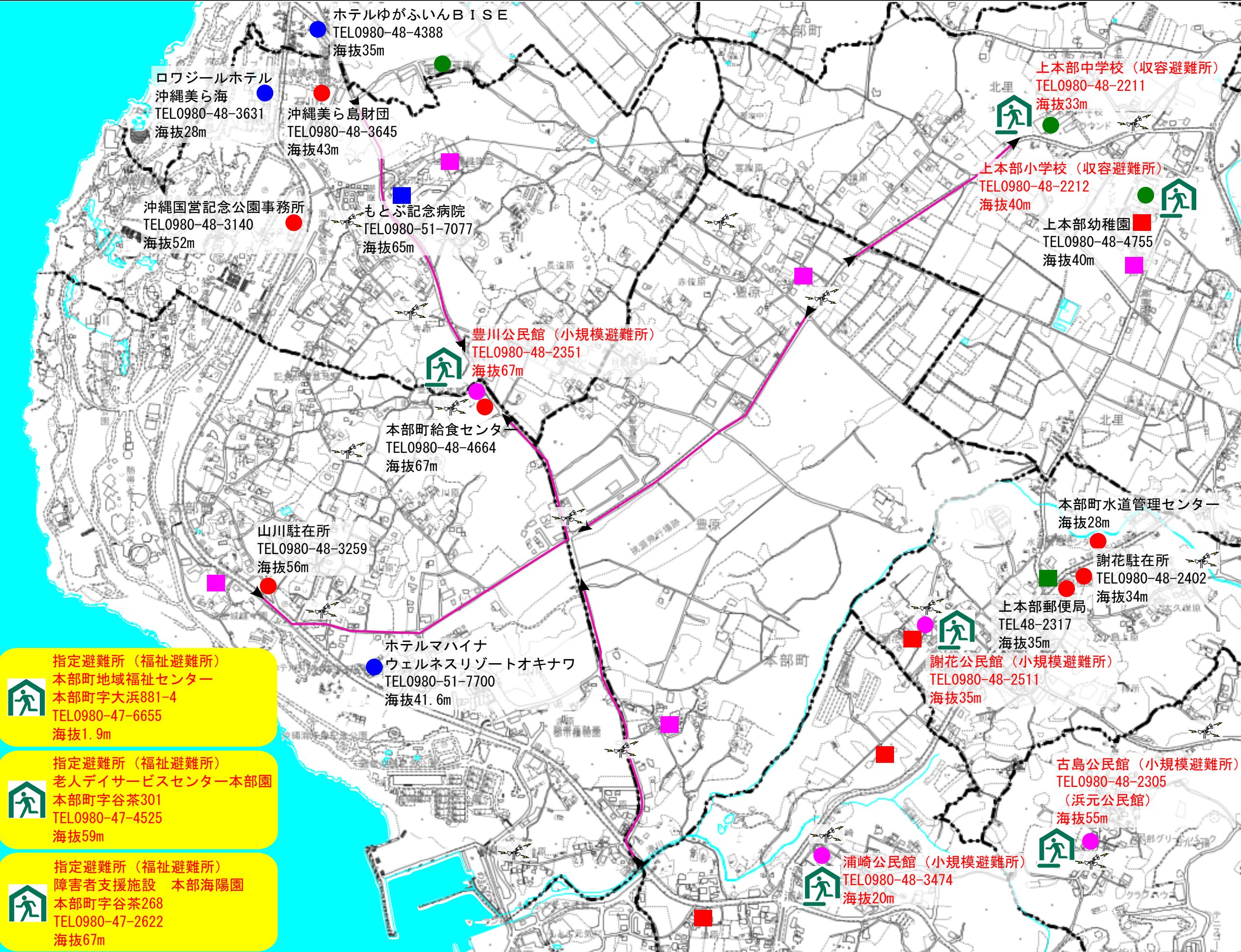


















本部町防災マップ25 豊川地区




お問い合わせ先：本部町役場総務課 (TEL0980-47-2101) 平成28年3月作成
 この地図は、沖縄県知事の承認を得て、沖縄県数値地形図を複製したものです。(平26企情第244号)
 この地図から得られた情報を商業的目的および営利目的で利用することはできません。



○土砂災害

-  指定緊急避難場所 (一時的に避難できる場所)
-  指定避難所 (避難生活ができる場所)
-  指定緊急避難場所兼指定避難所
-  官公署
-  公民館
-  学校
-  ホテル
-  その他
- 要配慮者利用施設
 -  保育所・幼稚園・学童
 -  障がい者施設
 -  介護老人施設
 -  医療機関

- 土砂災害警戒区域
 -  土石流
 -  地滑り
 -  急傾斜地の崩壊
- 土砂災害危険箇所
 -  土石流危険渓流箇所
 -  地すべり危険箇所
 -  急傾斜地崩壊危険箇所
- 土砂災害危険区域
 -  砂防指定地
 -  地すべり防止区域
 -  急傾斜地崩壊危険区域

- 避難路
 -  車道
 -  歩道
 -  屋外放送施設

 指定避難所 (福祉避難所)
 本部町地域福祉センター
 本部町字大浜881-4
 TEL0980-47-6655
 海拔1.9m

 指定避難所 (福祉避難所)
 老人デイサービスセンター本部園
 本部町字谷茶301
 TEL0980-47-4525
 海拔59m

 指定避難所 (福祉避難所)
 障害者支援施設 本部海陽園
 本部町字谷茶268
 TEL0980-47-2622
 海拔67m

